



ГОСУДАРСТВЕННЫЙ АКТ

на право собственности на землю,
пожизненного наследуемого владения,
бессрочного (постоянного) пользования
землей

Государственный акт выдан Одинцовскому Горвоенкомату

(головная организация)

(наименование или Ф.И.О. собственника, владельца, пользователя земли,

в районе д. Андреевское

его местонахождение или адрес)

Администрация Одинцовского района

(наименование Совета народных депутатов, выдавшего акт)

в том, что указанному собственнику, владельцу, пользователю земли постановлением Главы администрации ~~решением от~~ 2 ноября 1992 г. № 1530

Администрация Одинцовского района

(наименование Совета народных депутатов)

предоставляется всего 36.90 гектаров земель, в т.ч. в собственности — гектаров, коллективную совместную собственность — гектаров, коллективно-долевую собственность — гектаров, из них бесплатно — гектаров, пожизненное наследуемое владение — гектаров, бессрочное (постоянное) пользование 36.90 гектаров в границах, указанных на чертеже, для коллективного садоводства

(целевое назначение использования предоставляемой земли)

Настоящий Государственный акт составлен в двух экземплярах, из которых первый выдан Одинцовскому Горвоенкомату

(головная организация)

(наименование или Ф.И.О. собственника, владельца, пользователя земли)

второй хранится в Одинцовском комитете

(наименование Совета народных депутатов)

по земельным ресурсам и землеустройству

Акт зарегистрирован в Книге записей Государственных актов на право собственности, владения, пользования землей за № 386

Приложения: 1.



(подпись)

Председатель Глава администрации Одинцовского р-на

(наименование Совета народных депутатов)

Гладышев А.Т.

Ф.И.О.

МО-20-12 № 386

87

Схема геодезических данных

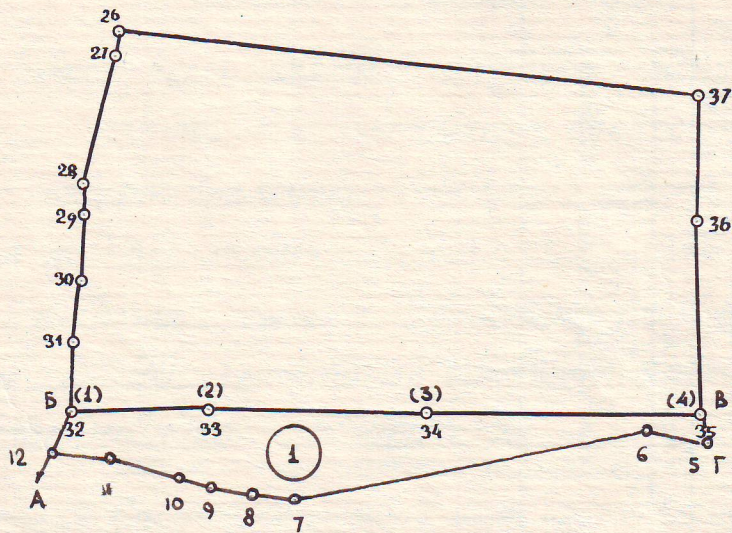
Н.т.	Румбы	МЕРЫ ЛИНИЙ	Н.т.	Румбы	МЕРЫ ЛИНИЙ
26	ЮЗ: 1° 48'	31.68	32	ЮВ: 88° 30'	183.63
27	ЮЗ: 14° 36'	178.58	33	ЮВ: 88° 30'	288.90
28	ЮЗ: 0° 28'	39.19	34	ЮВ: 88° 30'	357.14
29	ЮЗ: 3° 46'	92.44	35	СВ: 1° 28'	260.50
30	ЮЗ: 10° 22'	75.82	36	СВ: 3° 28'	160.24
31	ЮЗ: 5° 20'	88.57	37	СВ: 72° 37'	777.22
(1)	ЮВ: 88° 30'	183.63	7	СЗ: 80° 50'	56.74
(2)	ЮВ: 88° 30'	288.90	8	СЗ: 63° 12'	57.10
(3)	ЮВ: 88° 30'	357.14	9	СЗ: 70° 45'	43.82
(4)	СВ: 1° 28'	37.00	10	СЗ: 67° 15'	96.08
5	СЗ: 78° 46'	81.00	11	СЗ: 79° 02'	74.06
6	ЮЗ: 81° 36'	479.91	12	ЮЗ: 16° 11'	52.02

ОПИСАНИЕ ГРАНИЦ:

от А до Б - с землями Эвенигородского лесхоза
от Б до В - с землями сад. тов-ва .. Андреевское - 1 ..
от В до Г - с землями совхоза .. Москворецкий ..

Комитет (Андреевское - 1)

дательца, пользователя земли)



Председатель комитета по земельной реформе
и земельным ресурсам Одинцовского
района (города) _____

[Handwritten Signature]
(подпись)

Синдревич А.Ф.
Ф.И.О.

ЭКСПЛИКАЦИЯ

земель, предоставляемых Одницобскому Горвоенкомату
(наименование или Ф.И.О. собственника, владельца, пользователя земли)

(гектары)

Вид пользования земель	Общая площадь	в том числе							оленьих пастбищ										
		из них																	
		сельскохозяйственных угодий	пашни	многолет. насажд.	залежи	сенокосов	пастбищ	лесов, кустарников		под водой	других земель								
Собственность Коллективная совместная коллективно-долевая собственность Пожизненное наследуемое владение Постоянное (бессрочное) пользование	36.90																		

36.90



Председатель комитета по земельной реформе,
и земельным ресурсам Одницобского
района (города)

A. F. Sindrevich
(подпись)

А.Ф. Синдревич
Ф.И.О.

П Л А Н

на участок земли, отведенный Одинцовскому Торвоенкомату
(головная организация) в районе д. Андреевское

в Одинцовском районе Московской области.

Отвод произведен Комитетом по земельной реформе и земельным ресурсам
Одинцовского района на основании постановления главы администрации

№ 1530 от 2 ноября 1992 г.

ОБЩАЯ ПЛОЩАДЬ УЧАСТКА 36.90 га

Отвод участка утвержден постановлением администрации от

_____ 1992 года.

ГЛАВА АДМИНИСТРАЦИИ




А.Г. ГЛАДЫШЕВ

Председатель комитета по зем.
реформе и зем. ресурсам

А.Ф. СИДРЕВИЧ

ОПИСАНИЕ ГРАНИЦЫ

От А до Б с землями звенигородско
20 лесхоза
От Б до В с землями совхоза
Москворецкий
От В до Г с землями _____
От Г до Д с землями _____
От Д до Е с землями _____
От Е до Ж с землями _____



Н.г.	Румбы	МЕРЫ ЛИНИЙ	Н.г.	Румбы	МЕРЫ ЛИНИЙ
26	ЮЗ: 1° 48'	31.68	32	ЮВ: 88° 30'	183.63
27	ЮЗ: 4° 36'	178.58	33	ЮВ: 88° 30'	288.90
28	ЮЗ: 0° 28'	39.19	34	ЮВ: 88° 30'	357.44
29	ЮЗ: 3° 46'	92.44	35	СВ: 1° 28'	260.50
30	ЮЗ: 10° 22'	75.82	36	СВ: 3° 28'	160.24
31	ЮЗ: 5° 20'	88.57	37	СВ: 72. 37	777.22

Отвод в натуре произвела

землеустроитель Ольга В.Р. НИКИТИНА
план составил Маша М.Г. ПЛАТОНОВА
освидетельствовал

Н.И. ЗАПОРОЖЕЦ

ПРЕДСЕДАТЕЛЬ КОМИТЕТА ПО
ЗЕМЕЛЬНОЙ РЕФОРМЕ И ЗЕМЕЛЬНЫМ РЕСУРСАМ

А.Ф. СИДРЕВИЧ

МАСШТАБ 1:10 000

ПЛАН

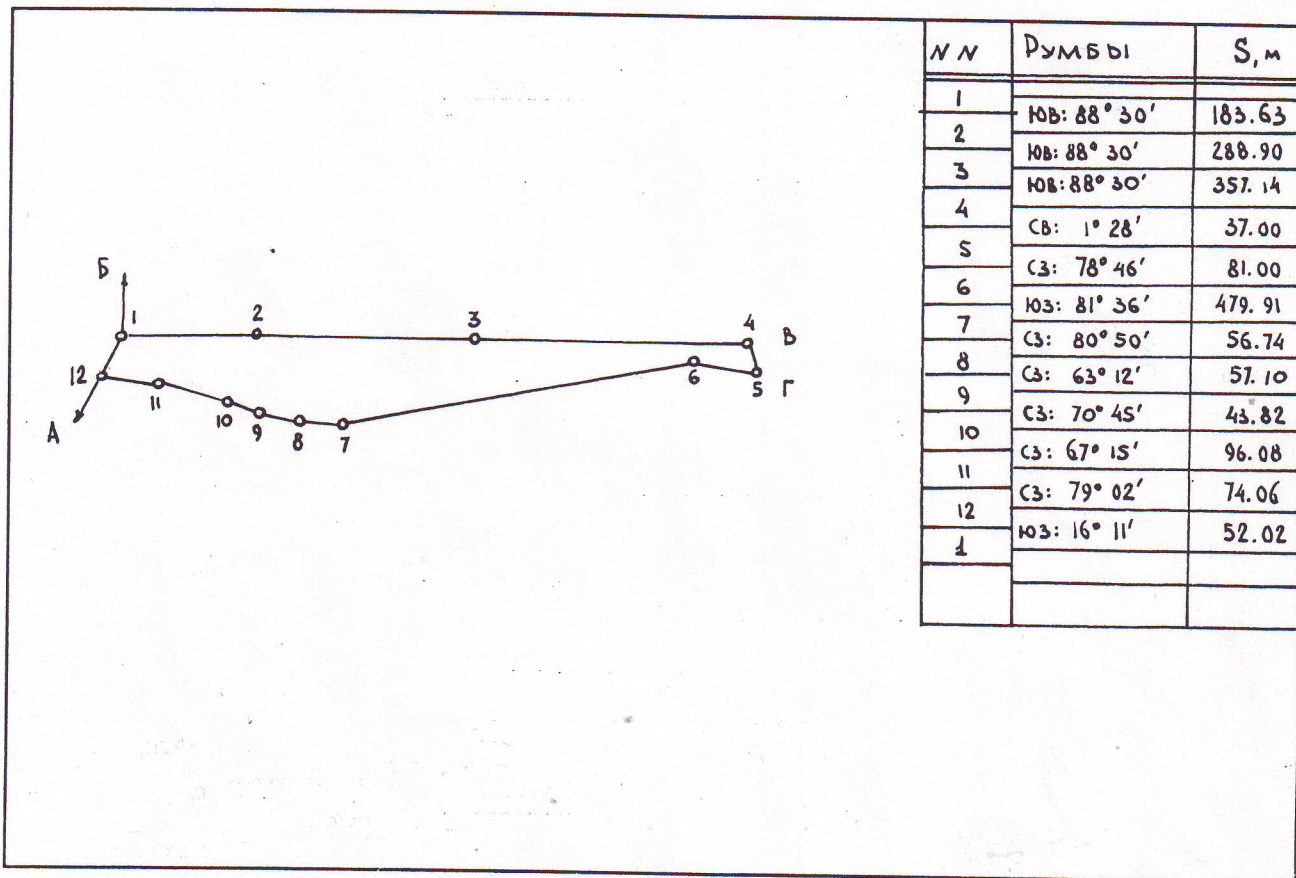
на участок земли, отведенный (переданный в ведение) Доисковой части 25453

(ГОЛОВНАЯ ОРГАНИЗАЦИЯ)

в Одинцовском районе Московской области.

Отвод произведен Комитетом по земельным ресурсам и землеустройству Одинцовского р-на на основании постановления главы администрации от 15.09.93 г. № 1953.

ПЛАН УЧАСТКА



ОБЩАЯ ПЛОЩАДЬ УЧАСТКА 560 га

Границы отведенного участка утверждены

Постановлением Главы администрации

от 15.09.93 г.

№ 1953

Глава администрации Одинцовского района

А.Г. ГЛАДЫШЕВ

Председатель комитета по земельным
ресурсам и землеустройству

А.Ф. СИНДРЕВИЧ

ОПИСАНИЕ ГРАНИЦ

от А до Б - землями Звенигородского лесхоза

от Б до В - землями с/д. тов. "Андреевское - 1"

от В до Г - землями совхоза "Москворецкий"

ОТВОД В НАТУРЕ ПРОИЗВЕЛ

землеустроитель

план составил З.м. Н.П. ЗАБЕЛО

освидетельствовал

Н.И. ЗАПОРОЖЕЦ

МАСШТАБ 1:10000

П Р О Т О К О Л

отвода земельного участка

Садового товарищества Андреевское - I

1992 г.

_____ месяца

_____ числа

Землеустроитель 100 "Земля"

Никитина В.Р.

на основании постановления Главы администрации Одинцовского района от 2.11.1992 г. № 1530 произвел в натуре отвод земельного участка Андреевское - I Одинцовского района на площади 36.90 га.

Отвод произведен при участии представителей от следующих землепользователей

Наименование землепользования Фамилия, инициалы представителя

1. Председатель совхоза Москворецкий Бойкис Н.З.

2. Лесничий Таракановского лесхоза Фролов В.К.

3. Глава администрации Каринского

4. сельсовета Глазков А.Н.

5. _____

6. _____

Границы отведенного _____ участка _____ закреплены в натуре межевыми знаками установленного образца, заинтересованным сторонам указаны и о сохранности знаков объявлено

Имеющиеся на отведенном участке _____ посевы убираются посевов нет

Представителями заинтересованных землепользователей при отводе участка _____ заявлено (существо возникшего спора границам)

споров по границам нет

Сторонам, заявившим спор по внешним границам, объявлено:

об ответственности за сохранность межевых знаков

Землепользователь _____

Представители землеустроителей:



Никитина В.Р.

Бойкис Н.З.

Фролов В.К.

Глазков А.Н.

Кузнецов В.И.

А К Т

по выбору земельного участка размером 70,9 га из земель специального фонда перераспределения Одинцовскому объединенному горвоенкомату для коллективного садоводства в районе д. Андреевское .

28 января 1993 года

Комиссия в составе :

Зам.главы администрации Одинцовского района	А.И.Голиков
Председатель Комитета по земельной реформе и земельным ресурсам	А.Ф.Синдревич
Главный архитектор	А.П.Жданов
Врач Одинцовской санэпидстанции	Г.Н.Гришанова
Начальник ОПО	С.Н.Фролов
Председатель Комитета по охране природы	В.А.Чиркун
Глава администрации Каринского с/с	А.Н.Глазков
Директор совхоза "Москворецкий"	Э.З.Бойкис.

произвела выбор и обследование земельного участка для Одинцовского объединенного горвоенкомата из специального фонда перераспределения для коллективного садоводства .

Участок размером 70,9 га представляет собой пахотные земли-49,9га расплосжен в районе д.Андреевское к северо-западу на расстоянии около 500 м. Участок свободен от строений, насаждений, инженерных сетей. Рельеф участка спокойный. пастбища-21,0 га

Г р а н и ц ы у ч а с т к а :

С севера и юга - примыкает Гослесфонд (Таракановское лес-во кв.12)
С запада - примыкает автодорога, далее земли сов. "Москворецкий"
С востока - примыкает Гослесфонд.

Инженерное обеспечение :

Водоснабжение - шахтные колодцы, противопожарные водоемы.
Канализование - водонепроницаемые выгребные ямы с последующим компостированием.
Электроснабжение - по ТУ Западных сетей Мосэнерго.
Телефон - по ТУ Одинцовской РУС.

При проектировании предусмотреть благоустройство в полном объеме, строительство противопожарных водоемов. Проект согласовать в установленном порядке.


Комиссия считает возможным согласовать Одинцовскому объединенному горвоенкомату (головная организация) выбор земельного участка размером 70,9 га из земель специального фонда перераспределения для коллективного садоводства в районе д.Андреевское.

П О Д П И С И :

С учетом и по другим тех условиям на инженерные обмеры и возведение


 А.И.Голиков
 А.П.Жданов
 Г.Н.Гришанова
 С.Н.Фролов
 В.А.Чиркун
 А.Н.Глазков
 Э.З.Бойкис.


 А.Ф.Синдревич
 Г.Н.Гришанова
 В.А.Чиркун
 А.Н.Глазков


 Совхоз "Москворецкий"
 Э.З.Бойкис.

**ИЗМЕНЕНИЯ ГРАНИЦ И РАЗМЕРОВ ЗЕМЕЛЬНЫХ УЧАСТКОВ.
НАХОДЯЩИХСЯ В СОБСТВЕННОСТИ, ВЛАДЕНИИ, ПОЛЬЗОВАНИИ**

№ на чертеже	Дата и содержание документа, на основании которого внесено изменение	Площадь, га	Должностное лицо, зарегистрировавшее изменение
1	Постановление Главы Администрации		
	Одинцовского района от 15.09.93г.		
	№ 1953	5.60	
	Глава администрации Одинцовского района		А.Г. Гладышев
	Председатель Комитета по земельным		
	ресурсам и землеустройству		А.Ф. Синдревич